


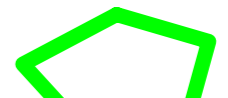








- Legende:**
-  Bestand Zone II
 -  Bestand Zone II
 -  Abgrenzung Zone IIIA
 -  Abgrenzung Zone IIIB
- Legende Hintergrundkarte:**
-  Überflutungsfläche HQ10
 -  Überflutungsfläche HQ50
 -  Überflutungsfläche HQ100
 -  Geschützter Bereich bei HQ10
 -  Schutzeinrichtung
 -  Hochwasserrückhaltebecken

Zweckverband Wasserversorgung
Bühl und Umgebung

Schutzgebietsabgrenzung WSG Balzhofen
Thematische Karte Hochwasserschutz

Bereich: Bühl, PW Balzhofen		
Maßstab: 1: 7.000	Datum: 02.09.2025	Name: COS / Merkel