




- Zeichenerklärung :**
- zu erwerbende Fläche
 - vorübergehend in Anspruch zu nehmende Fläche
 - Einstauffläche
 - Geplante Maßnahmen
 - Flurstücksgrenze
 - 44/2 Flurstücksnummer
 - 1.1.1 207m² Nr. des Grunderwerbsplanes
 - 1.1.1 207m² lfd. Nr. des betroffenen Flurstückes
 - 1.1.1 207m² Teilfläche des Flurstückes
 - 1.1.1 207m² Größe der Teilfläche
 - HQ5 = 162.85 m+NN

Index	* = Änderung - E = Ergänzung	Datum	Gez.	Gepr.
Lagesystem:	GK <input checked="" type="checkbox"/> UTM <input type="checkbox"/>	Stand Kataster:	06/2021	
Höhensystem (HST):	130_DHH(V2) <input checked="" type="checkbox"/> 160_DHH(E2) <input type="checkbox"/> 170_DHH(E2016) <input type="checkbox"/>	Stand Umliegung:		
Bestandsvermessung: 09/2014-IBS, 06/2016-IBS, 07/2019-Vie				

Entwurfs- und Genehmigungsplanung		. Fertigung
 Gemeinde Ottersweier <i>Attraktiv leben zwischen Rhein und Reben</i>	Anlage - Plan-Nr. 3 - 8	
	Projekt-Nr. 2012/152	
Hochwasserschutzkonzept Notbach / Dorfbach HRB Münchhof		
Maßstab: 1 : 1000		
Lageplan Grunderwerb		Entwurf März 2020 Ka Zeichnung März 2020 mo/St-V Prüfung März 2020 Ka
Auftraggeber: 77833 Ottersweier, den 16.12.2022 Gemeinde Ottersweier  Jürgen Pletzer Bürgermeister	Planverfasser:  ZINK INGENIEURE Ingenieurbüro für Tief- und Wasserbau Stadtplanung und Landschaftsplanung Postfach 1 77884 Lauf Tel. 07841 734-0 / Fax -80 Datum: 16.12.2022	